

# 下北半島における亀ヶ岡文化の研究

## 青森県むつ市 不備無遺跡発掘調査報告書

第3分冊 写真図版編  
附 CD-ROM(土器・石器観察表)



2012

弘前大学人文学部附属 亀ヶ岡文化研究センター

(弘前大学人文学部 日本考古学研究室研究報告8)

# 下北半島における亀ヶ岡文化の研究

## 青森県むつ市 不備無遺跡発掘調査報告書

第3分冊 写真図版編

附 CD-ROM(土器・石器観察表)



2012

弘前大学人文学部附属 亀ヶ岡文化研究センター

(弘前大学人文学部 日本考古学研究室研究報告8)

# 図 版 目 次

## 第3分冊 写真図版編

図版1	不備無遺跡……………	1	図版47	第1次調査	調査区出土遺物・32……………	47
図版2	遺跡周辺と第1次調査風景……………	2	図版48	第1次調査	調査区出土遺物・33……………	48
図版3	第1次調査・1……………	3	図版49	第1次調査	調査区出土遺物・34……………	49
図版4	第1次調査・2……………	4	図版50	第1次調査	調査区出土遺物・35……………	50
図版5	第1次調査・3……………	5	図版51	第1次調査	調査区出土遺物・36……………	51
図版6	第1次調査・4……………	6	図版52	第1次調査	調査区出土遺物・37……………	52
図版7	第1次調査・5……………	7	図版53	第1次調査	調査区出土遺物・38……………	53
図版8	第1次調査・6……………	8	図版54	第1次調査	調査区出土遺物・39……………	54
図版9	第2次・第3次調査・1……………	9	図版55	第1次調査	調査区出土遺物・40……………	55
図版10	第3次調査・2および集合写真……………	10	図版56	第1次調査	調査区出土遺物・41……………	56
図版11	試掘調査 出土遺物……………	11	図版57	第1次調査	調査区出土遺物・42……………	57
図版12	第1次調査 遺構内出土遺物・1……………	12	図版58	第1次調査	調査区出土遺物・43……………	58
図版13	第1次調査 遺構内出土遺物・2……………	13	図版59	第1次調査	調査区出土遺物・44……………	59
図版14	試掘調査・第1次調査 遺構内出土遺物・3……………	14	図版60	第1次調査	調査区出土遺物・45……………	60
図版15	第3次調査出土遺物……………	15	図版61	第1次調査	調査区出土遺物・46……………	61
図版16	第1次調査 調査区出土遺物・1……………	16	図版62	第1次調査	調査区出土遺物・47……………	62
図版17	第1次調査 調査区出土遺物・2……………	17	図版63	第1次調査	調査区出土遺物・48……………	63
図版18	第1次調査 調査区出土遺物・3……………	18	図版64	第1次調査	調査区出土遺物・49……………	64
図版19	第1次調査 調査区出土遺物・4……………	19	図版65	第1次調査	調査区出土遺物・50……………	65
図版20	第1次調査 調査区出土遺物・5……………	20	図版66	第1次調査	調査区出土遺物・51……………	66
図版21	第1次調査 調査区出土遺物・6……………	21	図版67	第1次調査	調査区出土遺物・52……………	67
図版22	第1次調査 調査区出土遺物・7……………	22	図版68	第1次調査	調査区出土遺物・53……………	68
図版23	第1次調査 調査区出土遺物・8……………	23	図版69	第1次調査	調査区出土遺物・54……………	69
図版24	第1次調査 調査区出土遺物・9……………	24	図版70	第1次調査	調査区出土遺物・55……………	70
図版25	第1次調査 調査区出土遺物・10……………	25	図版71	第1次調査	調査区出土遺物・56……………	71
図版26	第1次調査 調査区出土遺物・11……………	26	図版72	第1次調査	調査区出土遺物・57……………	72
図版27	第1次調査 調査区出土遺物・12……………	27	図版73	第1次調査	調査区出土遺物・58……………	73
図版28	第1次調査 調査区出土遺物・13……………	28	図版74	第1次調査	調査区出土遺物・59……………	74
図版29	第1次調査 調査区出土遺物・14……………	29	図版75	第1次調査	調査区出土遺物・60……………	75
図版30	第1次調査 調査区出土遺物・15……………	30	図版76	第1次調査	調査区出土遺物・61……………	76
図版31	第1次調査 調査区出土遺物・16……………	31	図版77	第1次調査	調査区出土遺物・62……………	77
図版32	第1次調査 調査区出土遺物・17……………	32	図版78	第1次調査	調査区出土遺物・63……………	78
図版33	第1次調査 調査区出土遺物・18……………	33	図版79	第1次調査	調査区出土遺物・64……………	79
図版34	第1次調査 調査区出土遺物・19……………	34	図版80	第1次調査	調査区出土遺物・65……………	80
図版35	第1次調査 調査区出土遺物・20……………	35	図版81	第1次調査	調査区出土遺物・66……………	81
図版36	第1次調査 調査区出土遺物・21……………	36	図版82	第1次調査	調査区出土遺物・67……………	82
図版37	第1次調査 調査区出土遺物・22……………	37	図版83	第1次調査	調査区出土遺物・68……………	83
図版38	第1次調査 調査区出土遺物・23……………	38	図版84	第1次調査	調査区出土遺物・69……………	84
図版39	第1次調査 調査区出土遺物・24……………	39	図版85	第1次調査	調査区出土遺物・70……………	85
図版40	第1次調査 調査区出土遺物・25……………	40	図版86	第1次調査	調査区出土遺物・71……………	86
図版41	第1次調査 調査区出土遺物・26……………	41	図版87	第1次調査	調査区出土遺物・72……………	87
図版42	第1次調査 調査区出土遺物・27……………	42	図版88	第1次調査	調査区出土遺物・73……………	88
図版43	第1次調査 調査区出土遺物・28……………	43	図版89	第1次調査	調査区出土遺物・74……………	89
図版44	第1次調査 調査区出土遺物・29……………	44	図版90	第1次調査	調査区出土遺物・75……………	90
図版45	第1次調査 調査区出土遺物・30……………	45	図版91	第1次調査	調査区出土遺物・76……………	91
図版46	第1次調査 調査区出土遺物・31……………	46	図版92	第1次調査	調査区出土遺物・77……………	92
			図版93	第1次調査	調査区出土遺物・78……………	93
			図版94	第1次調査	調査区出土遺物・79……………	94

図版95	第1次調査	調査区出土遺物・80……………	95	図版106	第1次調査	調査区出土遺物・91……………	106
図版96	第1次調査	調査区出土遺物・81……………	96	図版107	第1次調査	調査区出土遺物・92……………	107
図版97	第1次調査	調査区出土遺物・82……………	97	図版108	第1次調査	調査区出土遺物・93……………	108
図版98	第1次調査	調査区出土遺物・83……………	98	図版109	第1次調査	調査区出土遺物・94……………	109
図版99	第1次調査	調査区出土遺物・84……………	99	図版110	第1次調査	調査区出土遺物・95……………	110
図版100	第1次調査	調査区出土遺物・85……………	100	図版111	第1次調査	調査区出土遺物・96……………	111
図版101	第1次調査	調査区出土遺物・86……………	101	図版112	第1次調査	調査区出土遺物・97……………	112
図版102	第1次調査	調査区出土遺物・87……………	102	図版113	第1次調査	調査区出土遺物・98……………	113
図版103	第1次調査	調査区出土遺物・88……………	103	図版114	第1次調査	調査区出土遺物・99……………	114
図版104	第1次調査	調査区出土遺物・89……………	104	図版115	第1次調査	調査区出土遺物・100……………	115
図版105	第1次調査	調査区出土遺物・90……………	105	図版116	第1次調査	調査区出土遺物・101……………	116



1. 不備無遺跡遠景（南西から）



2. 宿野部川河口からみた不備無遺跡

図版 1 不備無遺跡



1. 宿野部集落の後背湿地



2. 楡木平(1)遺跡現況



3. 上野平遺跡現況



4. 上野松山遺跡現況



5. 第1次調査地点状況（調査前・東から）



6. 第1次調査風景・1（測量）



7. 第1次調査風景・2



8. 第1次調査風景・3



1. A3区 南壁セクション（北から）



2. A3区 西壁セクション（東から）



3. 2層検出面調査区全体（東から）



1. A2区 2層検出面（西から）



2. A3区・B3区 2層検出面（北から）



3. A4区 2層検出面（西から）



4. A5区 2層検出面（東から）



5. A3区 2層遺物出土状況（南から）



6. A3区 2層浅鉢出土状況



7. A4区 2層遺物出土状況（北から）



8. A5区 2層遺物出土状況（北から）



1. A3区 3層・4層検出面（北から）



2. A4区・A5区 3層検出面（東から）



3. A2区・A3区・B3区遺物出土状況（西から）



4. A2区 3層遺物出土状況（西から）



5. A3区 3層遺物出土状況（南から）



6. A4区・A5区 3層遺物出土状況（東から）



1. A2区 3層遺物出土状況拡大（西から）



2. A2区 3層壺出土状況



3. A3区 3層遺物出土状況拡大・1



4. A3区 3層遺物出土状況拡大・2



5. B3区 3層遺物出土状況



1. A2区 完掘状況（4層検出面）（西から）



2. A2区・B3区 完掘状況（北から）



3. A4区・A5区 完掘状況（4層検出面）（東から）



4. B3区 4層注口土器出土状況



5. A3区 ピット1 完掘状況（東から）



1. A4区 ピット2 遺物出土状況



2. A4区 ピット2 遺物出土状況拡大



3. B3区 ピット3 完掘状況（西から）



4. A3区 ピット4 完掘状況（西から）



5. A3区 ピット5 完掘状況（北から）



6. A3区 ピット6 完掘状況（西から）



7. B3区 ピット7 完掘状況（西から）



8. B3区 ピット8 完掘状況（西から）



1. 第2次調査風景・1 (測量)



2. 第2次調査風景・2 (測量)



3. 第3次調査地点状況 (調査前・東から)



4. 第3次調査風景



5. EW1区 東壁セクション (西から)



1. 調査区完掘状況（西から）



2. 調査区完掘状況（東から）



3. ピット1完掘状況（南から）



4. ピット2完掘状況（北から）



5. 第1次調査集合写真（小川忠博氏来訪時）



6. 第3次調査集合写真




図16




図16

(図版11～34, 36～116 : 小川忠博氏撮影)



ピット2出土土器



図28-1



図28-2




図29




図29

図版13 第1次調査 遺構内出土遺物・2



図16 試掘調査出土石器




図29 第1次調査遺構内出土土器




図26



図26

図版15 第3次調査出土遺物



図41-1



図41-2



図41-3



図41-4



図41-5



図41-6



図41-7



図41-8



図41-9



図41-10



図41-11



図42-1



図42-2



図42-3



図42-4



図42-5



図42-6



図42-7



図42-8



図42-9



図43-1



図43-2



図43-3



図43-4



図43-5



図43-6



図43-7



図43-8



図43-9



図43-10



図43-11



図59-31



図77-1



図77-2



図77-3



図77-4



図77-5



図77-6



図77-7



図77-8①



図77-8②



図78-1①



図78-1②



図78-2①



図78-2②



図78-3①



図78-3②



図79-1①



図79-1②



図79-2



図79-3



図79-4



図101-1



図101-2



図101-3



図101-4



図101-5



図101-6



図101-7



図101-8



図101-9



図101-10



図101-11



図101-12



図101-13



図101-14



図102-1



図102-2



図102-3



図102-4



図102-5



図102-6



図102-7



図102-8



図102-9



図102-10



図123-1



図123-2



図123-3



図123-4



図123-5



図123-6



図123-7



図123-8



図123-9



図127-1



図127-2



図127-3



図127-4




図136 小型土器（ミニチュア土器）



図136 小型土器（ミニチュア土器）




図153・図154

(考古学ゼミナール生撮影)



図154-47



図154-48



図154-49



図154-50



図154-46



図154-51




図154-52~56



図155




図155



図155



図155



図155



炭化物塊




図44




図44




図45




図45




図46




図46



図47



図47



図48



図49



図49




図50




図50

図版45 第1次調査 調査区出土遺物・30




図51




図51

図版46 第1次調査 調査区出土遺物・31




図52




図52

図版47 第1次調査 調査区出土遺物・32




図53




図53




図54




図54

図版49 第1次調査 調査区出土遺物・34




図55




図56




図56




図56




図57




図57

図版52 第1次調査 調査区出土遺物・37




図58




図58




図59




図59

図版54 第1次調査 調査区出土遺物・39




図60




図60

図版55 第1次調査 調査区出土遺物・40




図61




図61

図版56 第1次調査 調査区出土遺物・41




図72




図72




図73




図73




図74




図74

図版59 第1次調査 調査区出土遺物・44



図75




図75




図76




図76




図80




図80

図版62 第1次調査 調査区出土遺物・47




図81




図81



図82




図82




図83




図83




図84




図84




図85



図85




図86




図86




図87




図87




図88




図88




図89




図89




図90




図90




図103




図103




図104




図104




図105




図105




図106




図106




図107




図107




図108




図108




図109




図110



図110




図110




図111




図119




図112




図112




図113




図113

図版83 第1次調査 調査区出土遺物・68




図114




図114




図115




図115




図116




図116



図117




図117




図118




図118




図119




図119




図120




図120




図121




図121



図122




図124




図124




図125




図125




図126




図126




図128




図128



縄文前期の土器




図129




図129




図130




図130




図131




図131




図132




図132




図133




図133




図134




図134




図135




図135




図158 石核



図161 素材剥片



図162 石鏃・石槍



図163 石錐・使用痕のある剥片




図167 スクレイパー



図168 石匙 (1)



図169 石匙 (2)



図170 石匙 (3)



図172 磨石・敲石類 (1)




図173 磨石・敲石類 (2)



図174 磨石・敲石類 (3)



図175 磨石・敲石類 (4)



図176 磨石・敲石類 (5)



図176 磨石・敲石類 (5)



図177 石皿



図177 磨製石斧・擦切痕を残す石器




図178 棒状礫・球石



図179 橢円扁平礫




図179 くびれ石・玉髄



図179 軽い石・有孔石

**下北半島における亀ヶ岡文化の研究  
青森県むつ市不備無遺跡発掘調査報告書**

第三分冊 写真図版編

(弘前大学人文学部日本考古学研究室研究報告 8)

2012年 4 月25日発行

編集 関根達人・上條信彦

発行 弘前大学人文学部日本考古学研究室

弘前大学人文学部附属 亀ヶ岡文化研究センター

〒036-8560 青森県弘前市文京町 1 番地

電話 0172-39-3190(直通)

印刷 川口印刷工業(株) 青森営業所

〒030-0811 青森市青柳 1 丁目16-3

木村ビル 2 F

TEL 017-721-6520

Archaeological research for Kamegaoka culture in Shimokita Peninsula  
Mutsu-city, Aomori Pref.

The excavation report at Fubinashi archaeological site, Aomori, Japan



The Research Center for Kamegaoka Culture, Faculty of Humanities,  
Hirotsuki University